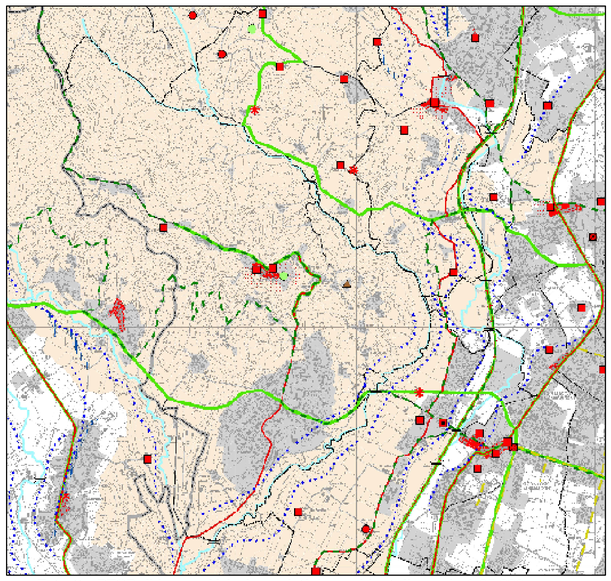

Estratto PTCP di Lecco: Valori paesistici e ambientali - scala 1:25.000

Confine comunale
Confine provinciale
Confine circondario
Territorio urbanizzato

Ambiti di prevalente valore naturale

Sistemi di particolare rilevanza geomorfologica nella configurazione dei contesti paesaggistici

- Emergenze geomorfologiche areali (cordoni morenici, zone carsiche, falesie)
- Emergenze geomorfologiche lineari (orli di terrazzo, cordoni morenici, dossi fluviali)
- Crinali principali
- Vette
- Emergenze geomorfologiche puntuali (orridi, gole, forre)
- Emergenze geomorfologiche puntuali (calcatte)

Sistemi dell'idrografia naturale

- Laghi
- Fiumi e corsi d'acqua

Geositi

- Geositi

Ambiti di prevalente valore storico e culturale

Siti archeologici o ambiti di valore archeologico

- Siti di interesse archeologico

Sistemi dell'idrografia artificiale e relative opere d'arte

- Rete irrigua: canali e roggie
- Ponti

Sistemi dell'organizzazione del paesaggio agrario tradizionale

- Elementi della centuriazione
- Pascoli, maggenghi, alpeggi
- Malghe, cascine, e nuclei rurali permanenti

Sistemi della viabilità storica

- Percorsi di interesse storico-culturale
- Ferrovie di antica percorrenza

Sistemi dei centri e dei nuclei urbani di antica formazione

- Principali centri storici
  - di cui: margini non occlusi

Altri sistemi fondamentali della struttura insediativa storica di matrice urbana

- Architettura religiosa
- Architettura civile
- Architettura fortificata
- Architettura industriale

Ambiti di prevalente valore fruitivo e visivo - percettivo

Tracciati guida paesaggistici

- Percorsi ciclo-pedonali di rilevanza territoriale

Strade panoramiche

- Percorsi di interesse paesistico-panoramico
- Sentiero del Viandante

Punti di vista panoramici/visuali sensibili, belvedere, punti di osservazione del paesaggio

- Punti panoramici
- Rifugi
- Roccoli

Rete verde provinciale di ricomposizione paesaggistica

Struttura naturalistica primaria della rete verde provinciale

- Parchi Regionali istituiti
- PR proposti
- PLIS esistenti
- PLIS proposti
- Riserve Naturali
- Monumenti naturali

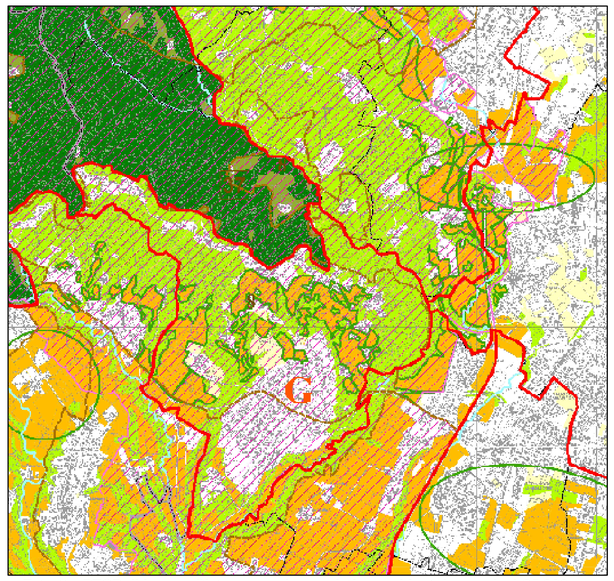

Estratto PTCP di Lecco: Sistema rurale paesistico ambientale - scala 1:25.000

A - Ambiti destinati all'attività agricola di interesse strategico (art. 56)

- Ambiti destinati all'attività agricola di interesse strategico
- a prevalente valenza ambientale
- di particolare interesse strategico per la continuità della rete ecologica
- in ambito di accessibilità sostenibile

5 - **sistemi rurali delle colline moreniche**
G La collina vitata di Montevecchia, con fruttiferi, aromatiche e colture orticole

B - Ambiti a prevalente valenza ambientale e naturalistica (art. 59)

- Parchi, Riserve Naturali e SIC con Piani operanti

C - Ambiti a prevalente valenza paesistica (art. 60)

- C1 - Ambiti paesaggistici di interesse sovra-provinciale
- C2 - Ambiti paesaggistici di interesse provinciale
- Ambiti paesaggistici di interesse per la continuità della rete verde
- Parchi Locali di Interesse Sovracomunale (PLIS) esistenti e proposti

Paesaggi agrari di interesse storico colturale

35 individuati dal PTR
37 - Vigneti di Montevecchia

12 individuati dalla Provincia
"L'agricoltura, i segni, le forme - progetto di valorizzazione del paesaggio agrario lecchese" (2003)
8 Montevecchia/Rovagnate/Perego - Paesaggi dei terrazzamenti collinari vocati alla coltivazione della vite e delle piante aromatiche o a prato permanente

Confine comunale
Laghi
Corsi d'acqua

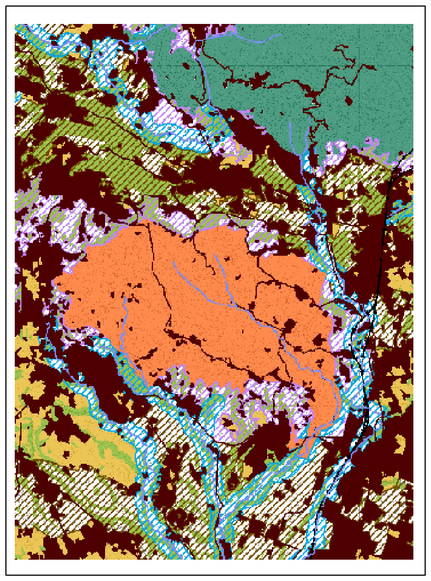

Estratto PTCP di Lecco: Rete ecologica - scala 1:25.000

LEGENDA

- Matrice Naturale
- Sistemi Nodali Primari
- Sistemi Nodali Secondari
- Elementi Naturali Marginali
- Aree di Riequilibrio Ecologico
- Settori di Ecopermeabilità Potenziale
- Zone Tampone
- Corridoi Fluviali
- Laghi e Aree Umide
- Fiumi
- Sorgenti Areali di Pressione

Sorgenti Lineari di Pressione

- Viabilità
- Linee ferroviarie
- Confine provinciale

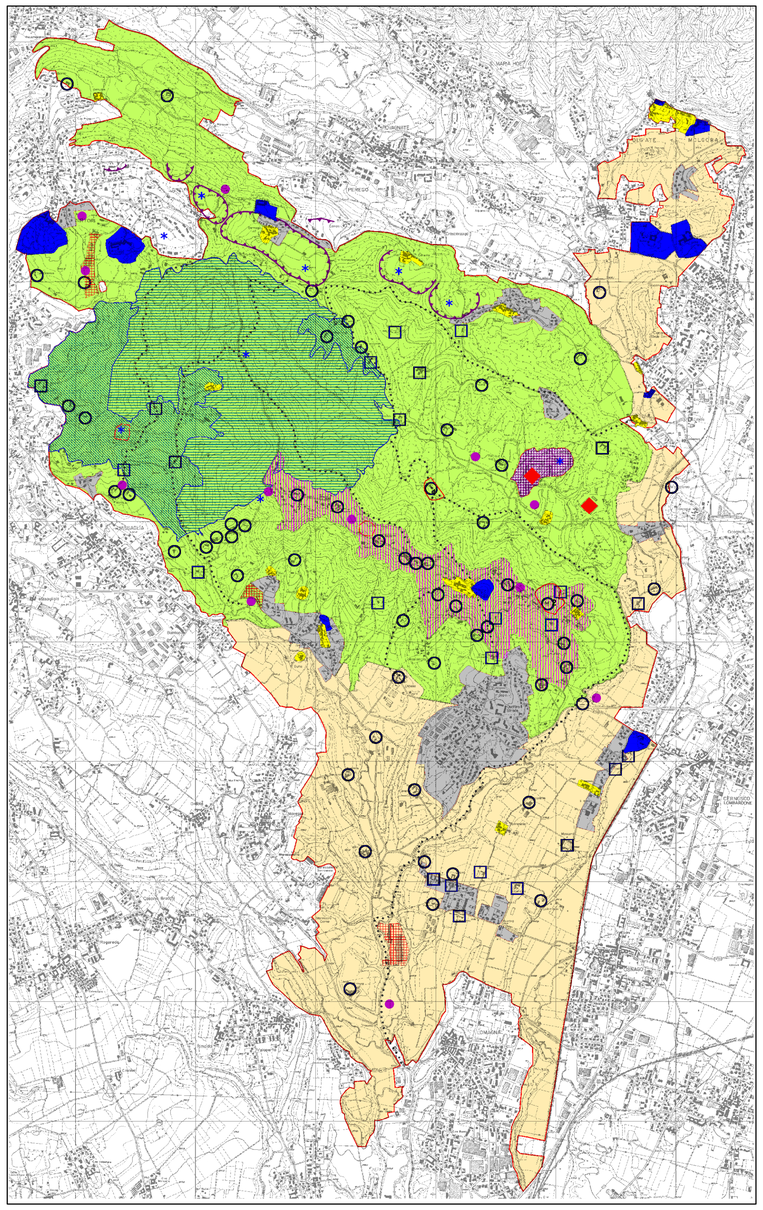

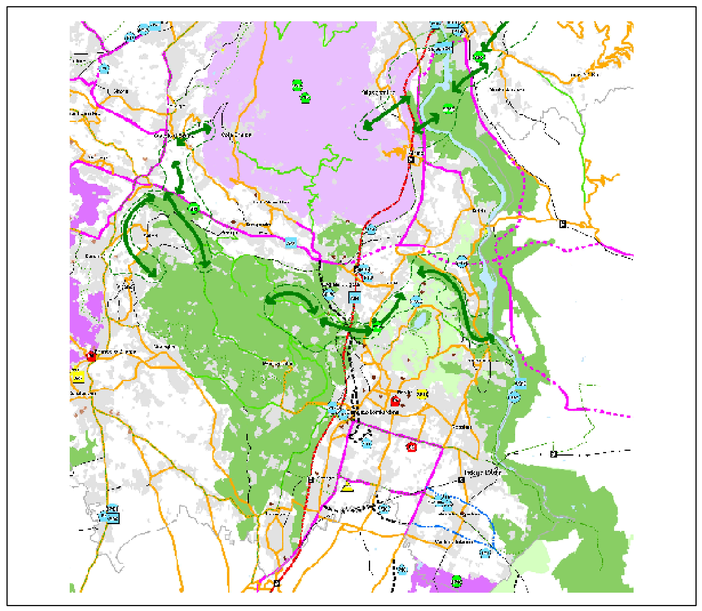

Estratto PTCP di Lecco: Progetti e proposte del territorio - scala 1:80.000

PROGETTI

- SISTEMA INFRASTRUTTURALE - Schede Progetto
- SISTEMA-AMBIENTALE - Schede Progetto
- SISTEMA-CULTURALE - Schede Progetto
- SISTEMA INFRASTRUTTURALE - AQST
- SISTEMA-AMBIENTALE - AQST
- SISTEMA CULTURALE - AQST
- SISTEMA INFRASTRUTTURALE - Piano del Turismo
- SISTEMA-CULTURALE - Piano del Turismo
- SISTEMA INSEDIATIVO - Proposte
- SISTEMA INFRASTRUTTURALE - Proposte
- SISTEMA-AMBIENTALE - Proposte
- SISTEMA CULTURALE - Proposte

Sistemi architettonici

- Sistema delle ville del moratese
- Filanderi/sito della seta
- Sistema delle ville del casatese
- Malghe, Alpi

Rete ecologica

- aree a fascia a forte potenzialità' ecologica
- fascia a forte potenzialità' ecologica
- aree di connessione e corridoi
- area strutturali di contatto con acqua
- sistemi ecologici delle acque superficiali - principali corridoi fluvi

Piste ciclabili:
- Tracciato interno
- maglia principale
- maglia secondaria

PLIS
- Riconosciuto
- Proposto

PARCHI
- Approvato
- Proposto

Urbanizzato
- Urbanizzato

Viabilità (classificazione PTCP)

- A. Viabilità di grande comunicazione e di transito
- A. Viabilità di grande comunicazione e di transito (galleria)
- B. Viabilità a prevalente servizio di insediamenti produttivi
- B. Viabilità a prevalente servizio di insediamenti produttivi - progetto
- C. Viabilità a prevalente servizio di insediamenti residenziali
- D. Viabilità a prevalente vocazione di fruizione paesistica e ambientale
- E. Viabilità con funzioni miste
- Altre strade
- Altri tracciati di particolare rilevanza nel nuovo assetto infrastrutturale
- Ipotesi connessione Sistema viabilistico pedemontano - ipotesi alternative
- Linee ferroviarie
- Stazioni ferroviarie
- Raddoppio ferroviario

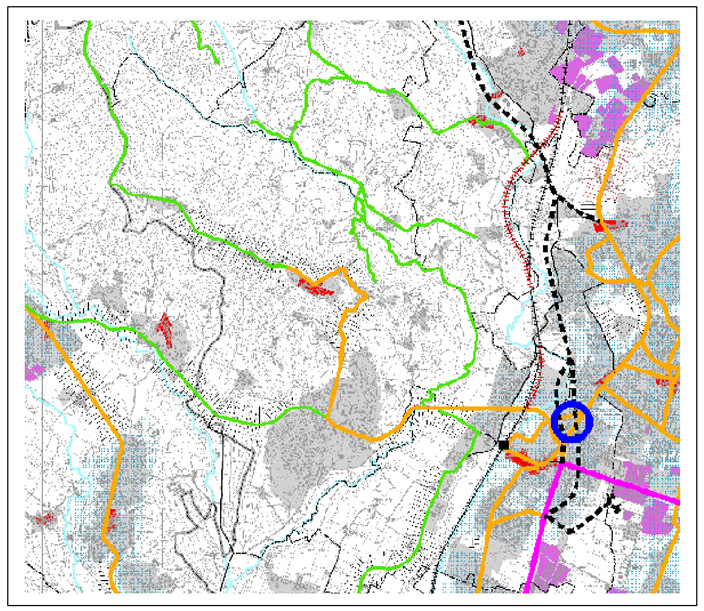

Estratto PTCP di Lecco: Assetto insediativo - scala 1:25.000

- Confine comunale
- Corsi d'acqua
- Laghi
- Territorio urbanizzato (da mosaicatura PRG)
- Principali centri storici
- Aree produttive di interesse sovracomunale (art. 24)
- Frane di competenza regionale
- Ambiti di accessibilità sostenibile (art. 18)
- Stazioni ferroviarie
- Linee ferroviarie
- Linee ferroviarie - tratti dismessi
- A. Viabilità di grande comunicazione e di transito (art.16.3)
- A. Viabilità di grande comunicazione e di transito (galleria) (art. 16.3)
- B. Viabilità a prevalente servizio di insediamenti produttivi (art. 16.4)
- B. Viabilità a prevalente servizio di insediamenti produttivi - progetto (art. 16.4)
- C. Viabilità a prevalente servizio di insediamenti residenziali (art. 16.5)
- D. Viabilità a prevalente vocazione di fruizione paesistica e ambientale (art. 16.6)
- E. Viabilità con funzioni miste (art. 16.7)
- Altre strade
- Altri tracciati di progetto di particolare rilevanza nel nuovo assetto infrastrutturale
- Altri tracciati di progetto per la connessione al Sistema Viabilistico Pedemontano - ipotesi alternative
- Tratti stradali dove eventuali insediamenti sono da considerare in contrasto con gli interessi paesaggistici ed ecologici (art. 19)
- Tratti stradali dove eventuali insediamenti sono da considerare in contrasto con gli interessi paesaggistici (art. 19)
- Poli produttivi di interesse sovracomunale (art. 25)
- Stabilimenti a rischio di incidente rilevante (art. 28)
- Impianti tecnologici di rilevanza provinciale
- Aree per la localizzazione di attività ad elevata concentrazione di presenze (art. 29)
- Aree sottoposte ad accordo di programma

Legenda estratto PTC Lecco - Schema infrastrutturale

- Confini provinciali
- Laghi e corsi d'acqua

Ferrovie

- Stazioni
- Linee ferroviarie esistenti
- Linea ferroviarie in progetto

- Urbanizzato
- Aeroporti

Viabilità esistente

- Strade di livello provinciale
- Strade di livello regionale
- Autostrade - Superstrade

Viabilità in riqualificazione progetto

- Strade di livello provinciale
- Strade di livello regionale
- Strade di livello regionale - tracciati da definire
- Autostrade - Superstrade
- Sistema Viabilistico Pedemontano
- Sistema Viabilistico Pedemontano - opere connesse

Legenda estratto PTR

INFRASTRUTTURE PER LA MOBILITA'

- Aeroporti principali
- Idroscalo Intemazionale di Como
- Infrastrutture viarie - in progetto
- Infrastrutture ferroviarie - in progetto
- Viabilità autostradale esistente
- Viabilità principale esistente
- Viabilità secondaria esistente
- Ferrovie esistenti
- Fiumi/Canali navigabili

INFRASTRUTTURE PER LA DIFESA DEL SUOLO

- Bacino Lambro - Seveso - Olona

PARCHI E RISERVE

- Parchi Naturali
- Parchi Regionali e Nazionali

INFRASTRUTTURE PER LA PRODUZIONE E IL TRASPORTO DI ENERGIA

Parco idroelettrico - potenza installata

- fino a 10 MW
- da 11 a 50 MW
- da 51 a 100 MW
- da 101 a 500 MW
- da 501 a 1040 MW

Parco termoelettrico - potenza installata

- Fino a 50 MW
- da 51 a 150 MW
- da 151 a 780 MW
- da 781 a 1840 MW

Elettrodotti alta tensione

- 132 KV
- 220 KV
- 400 KV

L.R. 29 aprile 1995, n.39 - Piano Territoriale di Coordinamento del
Parco regionale di Montevecchia e della Valle del Curone

ZONE, ELEMENTI DI INTERESSE STORICO PAESISTICO E AMBIENTALE E SISTEMA DI FRUIZIONE

- perimetro del parco
- riserva naturale valle santa croce e alta val curone
- area di rispetto della riserva naturale
- unità di paesaggio di montevecchia
- aggregati storici e nuclei di antica formazione
- complessi di notevole valore storico culturale ed ambientale

complessi agricoli di valore storico e/o ambientale

- di tipo A
- di tipo B

- zona di iniziativa comunale orientata
- zona di trasformazione migliorativa
- zona ad attrezzature per il pubblico
- zona ad attrezzature di servizio per il parco
- insediamenti incompatibili
- perimetro aree degradate
- aree di particolare rilevanza geomorfologica
- siti di particolare rilievo geologico
- percorsi
- parcheggi
- ambito paesistico di pianura
- ambito paesistico di collina

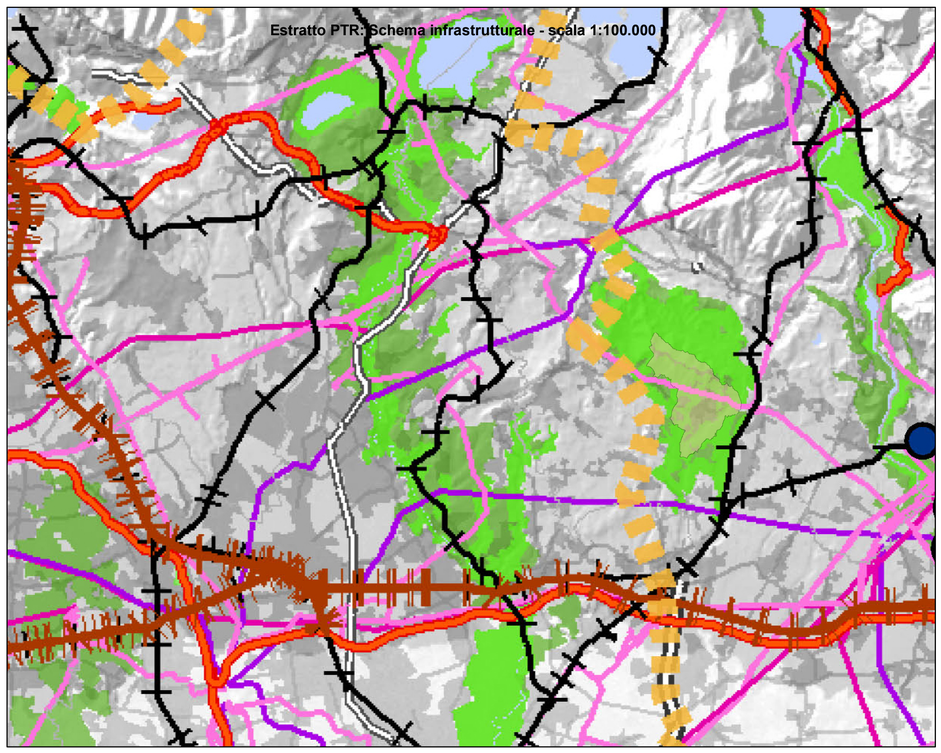

Estratto PTR: Schema infrastrutturale - scala 1:100.000

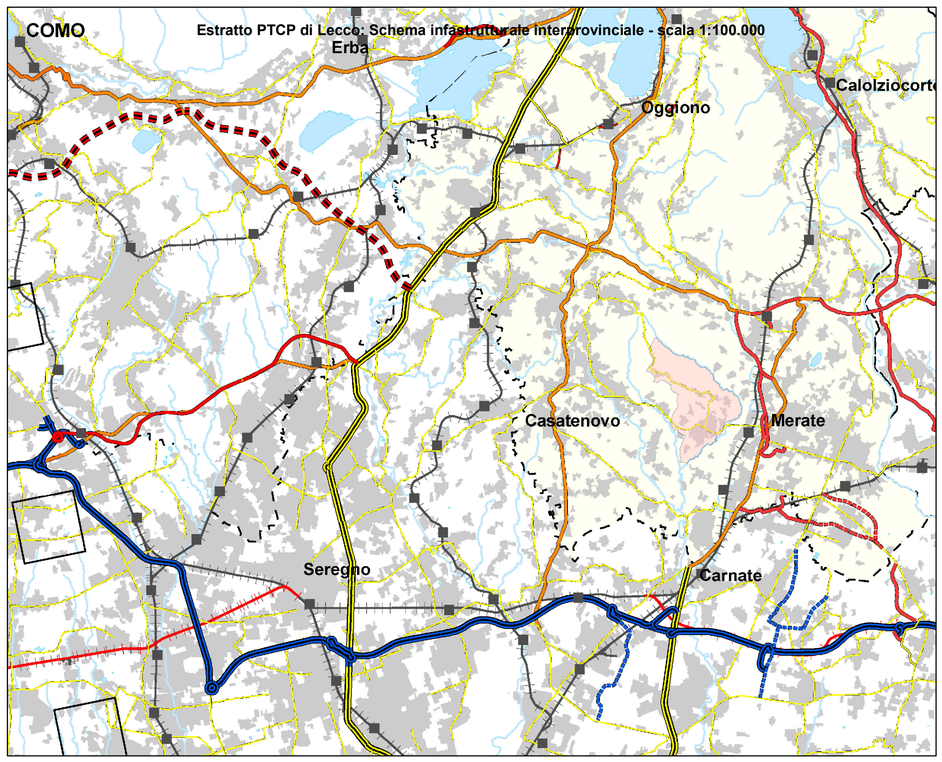

Estratto PTCP di Lecco: Schema infrastrutturale interprovinciale - scala 1:100.000

COMUNE DI MONTEVECCHIA
Provincia di Lecco

PIANO DI GOVERNO DEL TERRITORIO

Legge regionale n. 12/2005 e successive modificazioni e integrazioni

Delibera di adozione del Consiglio Comunale n°.....33..... del ...02/12/2010..

Delibera di approvazione del Consiglio Comunale n°..... del .....

IL PROGETTISTA
Prof. Arch. Giuseppe Boatti

IL SINDACO
Sandro Capra

IL SEGRETARIO
Dott. Antonio Russo

COLLABORATORI
Arch. Paolo Boatti
Arch. Domenico Orlandi Arrigoni

ELABORATO N.
DdP 2

DOCUMENTO DI PIANO
PIANIFICAZIONE SOVRACOMUNALE

DATA
GIUGNO 2011

SCALA
VARIE